

# Bercé

À propos de  
sa situation





# La forêt de Bercé

Si nous en faisons  
l'inventaire pour bien  
connaître ce que l'on  
veut protéger !

Vallée  
du  
**Loir**  
UN SECRET BIEN GARDÉ

Laissez-vous  
surprendre par ce  
massif d'exception !

© Photo : Guy Volant



# La forêt de Bercé

Sud Est  
du Pays  
Manceau

Orée de  
Bercé -  
Belinois

Sud -  
Sarthe

4 communautés  
de communes

11 communes  
riveraines

Loir -  
Lucé -  
Bercé

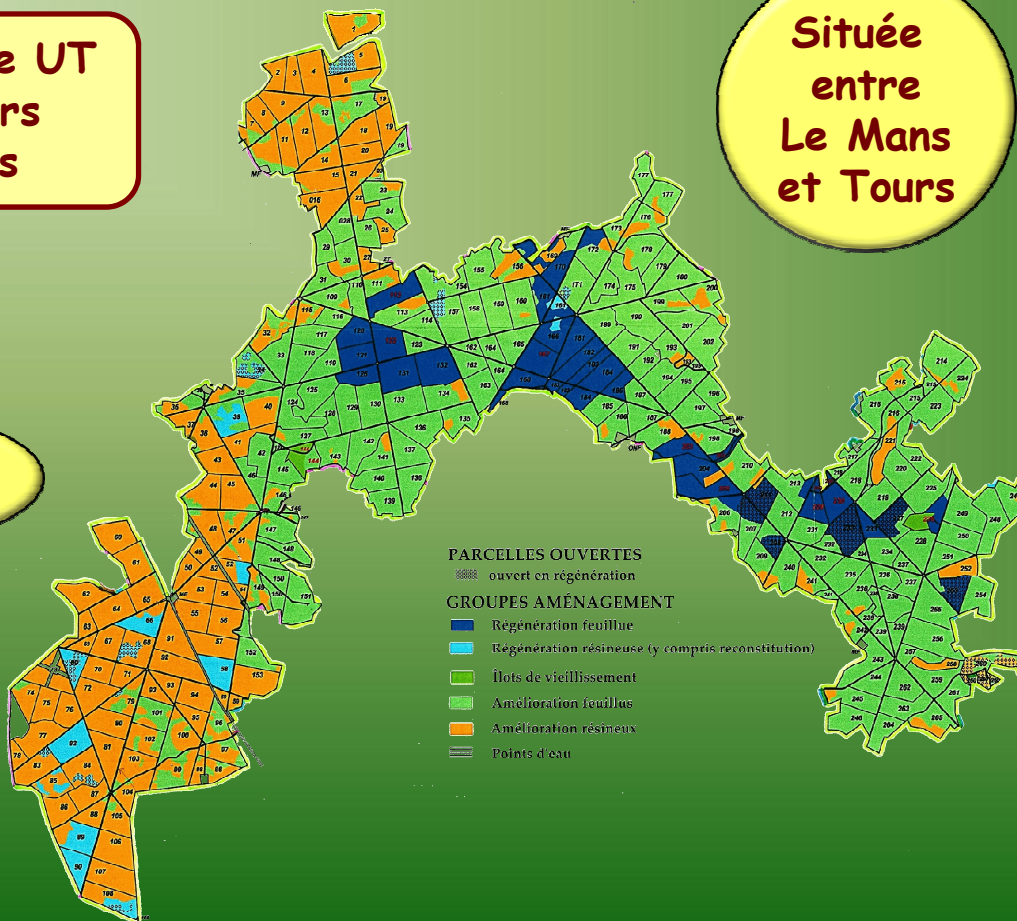


# La forêt de Bercé

1 responsable UT  
5 forestiers  
4 ouvriers

2400 ha  
de résineux

3000 ha  
de feuillus



Située  
entre  
Le Mans  
et Tours

Ancienne forêt  
Royale

Perchée  
en bordure  
du plateau  
Calaisien

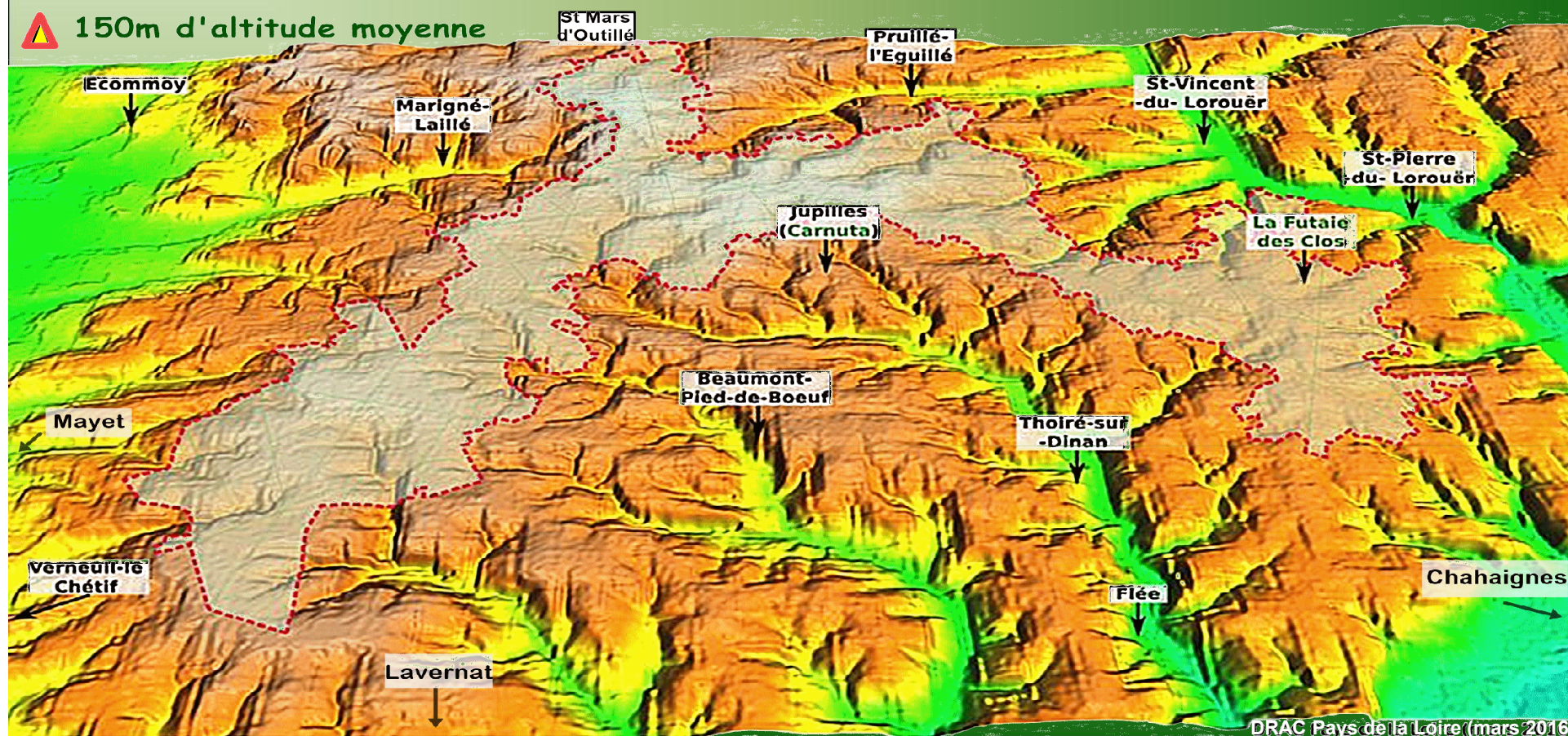
Hauteur  
Moyenne  
150 m



# La forêt de Bercé

En situation de plateau

▲ 150m d'altitude moyenne





# La forêt de Bercé

...Un petit Paris !


Bercé:  
Plus grand  
Massif  
de l'ouest  
5414 ha

Un périmètre  
aussi long que  
celui de Paris  
intra-muros  
..soit 100 km





## La forêt de Bercé



Le Pylône  
de Mayet est  
18 m  
Plus haut  
que la tour  
Eiffel

Avec  
Sa  
tour !

Émetteur de Mayet : 18 m plus haut

# La forêt de Bercé

Et son

Réseau  
Entre  
Racines

## Sylvopolitain du Grand-Bercé





# La forêt de Bercé

Paris...

ses

Avenues

majestueuses





# La forêt de Bercé

« ...Je puis  
proclamer qu'il  
n'existe nulle  
part de plus  
majestueuses de  
plus nobles  
avenues  
sylvestres que  
les nôtres !... »

**Roger Verce**  
(écrivain 1894-1957)





# La forêt de Bercé

Bercé ...  
un petit Paris ?

Mais là s'arrête la  
comparaison !







**Pas de panique !**

**Bercé fabrique de  
l'oxygène !**



# La forêt de Bercé

Retrouvez le développement des infos du livre

Sur le site <https://www.foret-de-berce.fr>

Diaporama:

Yves Gouchet

Adresse courriel :

[foretdeberce@gmail.com](mailto:foretdeberce@gmail.com)

